

Escapade 4 / D'OVERNAI AU MONT SAINTE-ODILE / A/R 24 km

Passionné de sport ou passionné de Dieu, pèlerin de Compostelle ou simple touriste, vous aurez besoin de cran ou d'une assistance électrique pour accéder au mont Sainte-Odile, à son prieuré, à sa chapelle des Larmes, et à son point de vue exceptionnel sur la plaine d'Alsace. Pourquoi ne pas choisir la fin d'après-midi, le soleil couchant, et un hébergement paisible dans la sérénité du monastère. Non loin de là, le « mur des païens », construction de pierres antiques, inscrit le site dans une histoire druidique, celtique voire plus ancienne encore.

Monastère du mont Sainte-Odile, la plaine d'Alsace.



Pas de cartographie spécifique pour cette escapade difficile qui emprunte sur la presque totalité du parcours la D 109.

Quitter Obernai par la rue des remparts, c'est la D 109. Au rond-point de sortie, poursuivre la D 109 vers Bernardswiller sans prendre le balisage cyclo qui indique le mont Sainte-Odile à droite.

À Saint-Nabor, ça commence à monter vraiment. Le mont est annoncé à 9 km et à 764 m d'altitude. Grimper en lacets dans la magnifique forêt domaniale, puis au domaine Saint-Jacques, poursuivre à gauche vers Barr.

Déboucher dans un lacet de la D854 et prendre à droite. Au carrefour suivant, poursuivre à droite avec la D 426. Plus que 2 km et votre effort

sera couronné d'une vue exceptionnelle sur la plaine d'Alsace.

À l'office de tourisme, place du Befroi, vous pouvez louer un vélo électrique du réseau Movélo d'Alsace. Voir les autres loueurs en pages pratiques.

La ligne de bus 257, au départ de Strasbourg et d'Obernai, vous déposera devant le site (deux bus touristiques par jour).



SAINTE-ODILE VEILLE SUR L'ALSACE




Mont Sainte-Odile, chemin de croix en céramique émaillée.

C'est bien à sainte Odile, née aveugle et reniée par son père, que l'on doit la réputation du lieu. Selon la légende, quand Odile retrouve la vue par le baptême, son père, le duc d'Alsace Adalric, pris de remords, lui offre son château de Hohenbourg en pénitence. Elle le transforme en couvent aux alentours de l'an 700. Croisant un jour la route d'un aveugle, Odile fait jaillir une source de la roche et le guérit de sa cécité. Il n'en fallait pas plus. Une source, un miracle, les pèlerins affluent. Canonisée, sainte Odile devient la sainte guérisseuse des aveugles et veille depuis sur l'Alsace. Ses reliques reposent dans le sarcophage de pierre de la chapelle de l'Abbaye.

Étape 6 / D'OVERNAI À STRASBOURG / 37 km

En s'éloignant du piémont des Vosges, le parcours perd son relief. Désormais c'est la plaine, désormais ce sont les tranquilles voies d'eau qui guident votre parcours jusqu'au cœur du Strasbourg médiéval. Quel ravissement de découvrir le quartier de la Petite France, qualifiée aussi de petite Venise. Quel émerveillement au pied de l'imposante cathédrale de grès rouge, flamboyante au soleil du soir. Imaginez l'écrasement respectueux des pèlerins du Moyen Âge la découvrant au détour d'une ruelle pavée !

Strasbourg, ponts couverts et cathédrale vus du barrage Vauban.



GUTENBERG-INTERNET, LA RÉVOLUTION DES SAVOIRS

Au Moyen Âge, peu de gens savent lire. Les textes sont reproduits à la main dans les monastères par des moines copistes et illustrés par des enlumineurs. On dit que c'est en voyant fonctionner un pressoir à vin que Gutenberg, qui a fait son apprentissage d'orfèvre à Strasbourg, eut l'idée d'inventer un nouveau procédé d'impression avec des caractères métalliques mobiles. L'imprimerie était née. Cette innovation provoque une révolution culturelle: le livre est rendu public, dans les villes commerçantes et universitaires, les ateliers d'imprimerie se multiplient. Cette révolution s'étend à toute l'Europe. Grâce à cette explosion culturelle, le savoir n'est plus réservé aux clercs. L'accès plus facile à la connaissance développe le partage des idées. Internet, avec ses encyclopédies numériques et ses réseaux sociaux serait-il le Gutenberg du xx^e siècle ?



Monument place Gutenberg, Benjamin Franklin présente la Constitution américaine imprimée.

CHOUROUTE, À VOUS DE JOUER !

Dans un haut tonneau de bois ou de grès, disposer par couches de 20 cm d'épaisseur, séparées par des couches de sel, les feuilles de chou entières ou coupées en fine julienne. Fermer le récipient de manière à l'isoler de l'air avec une planche de bois surmontée de quelques grosses pierres pour comprimer le tout. Attendre six à huit semaines de fermentation suivant la quantité de sel ajoutée. Ainsi préparée, la choucroute se conserve plus d'une année sans problème. Riche en vitamine C, elle améliorerait la santé des populations en hiver et les préservait du « scorbut » (perte des dents, hémorragies) dont les marins étaient aussi victimes durant leurs longs voyages.


LA ROUTE DU SEL

En Lorraine, versant ouest des Vosges, existent des résurgences et des puits d'eau salée, vestiges des mers présentes au Trias supérieur. Depuis toujours les hommes savent porter la saumure à ébullition dans des fours à bois. Une fois le sel cristallisé dans des moules en argile (le briquetage), les moules sont cassés pour récupérer le pain de sel dont il est fait précieux commerce. Dès leur arrivée en l'an 52 avant J.-C., les colonisateurs romains organisent son exportation industrielle. C'est la fameuse Via Salinaria qui fournissait aussi Strasbourg et Tabernae (nom romain de Saverne).



L'ARNAQUE DU SIÈCLE

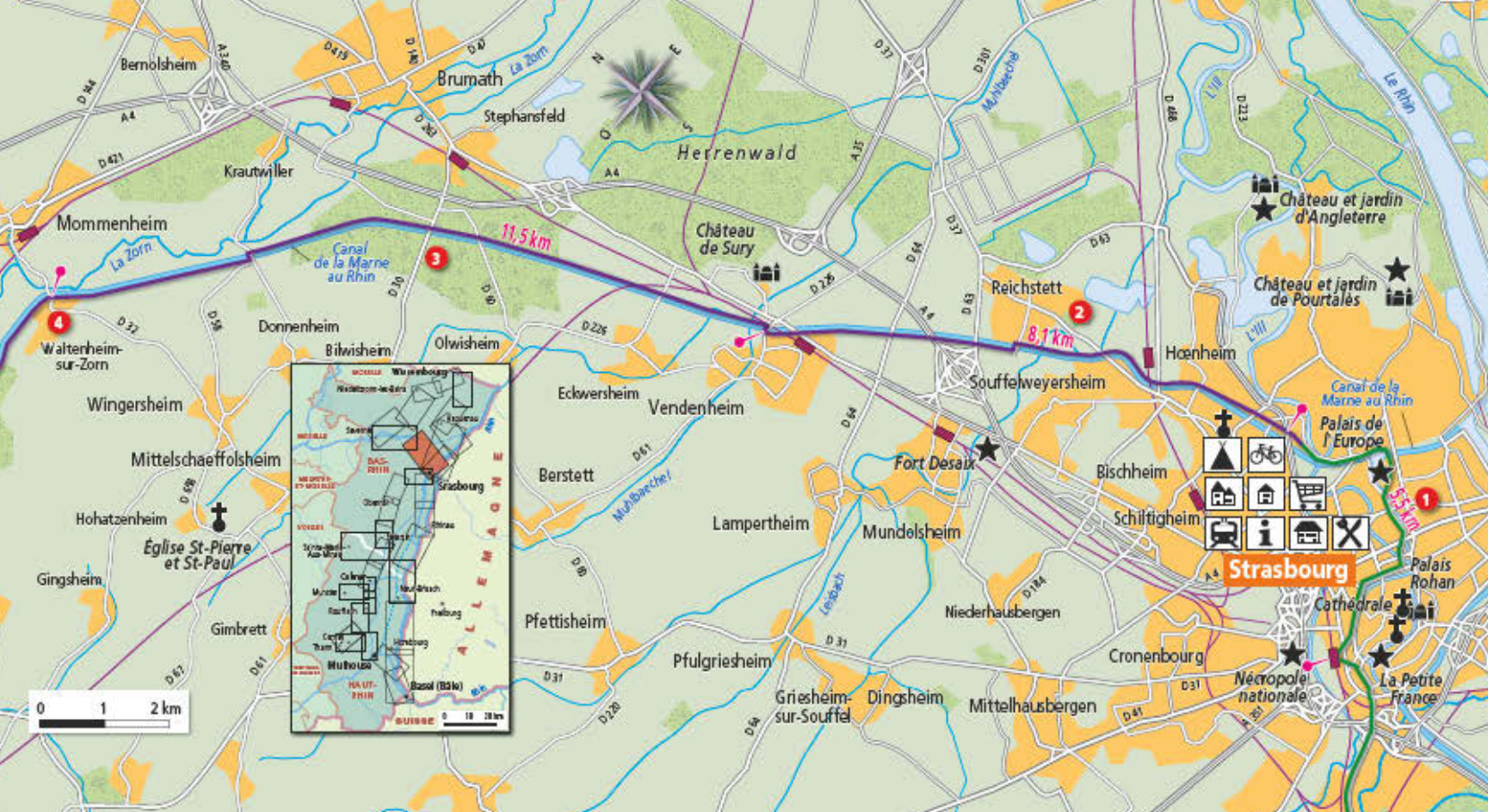
Dans cette affaire, la cible est le cardinal de Rohan, évêque de Strasbourg, cousin du roi, ambassadeur à Vienne, menant grande vie, entouré de maîtresses affichées. Connaissant la passion de la reine pour les bijoux, l'intrigante Mme de La Motte se fait passer pour l'amie intime de Marie-Antoinette et entreprend le coup de sa vie : une arnaque à rebondissements, avec fausses lettres et sosie de la reine, pour l'achat d'un collier de diamant ! Il coûte 1,6 million de livres, le prix de trois châteaux de 400ha quand même. Attiré par les promesses, dont la nomination comme Premier ministre, Rohan tombe dans le piège : il achète le collier, le donne à l'intrigante qui doit le remettre à la reine. Hélas, les diamants



Saverne, palais de Rohan, fronton sud-ouest.

sont immédiatement démontés et revendus par les escrocs. L'arnaque est démasquée par le roi, et le cardinal est embastillé puis jugé. La prétendue comtesse de La Motte, marquée au fer rouge sur les épaules et le sein du « V » de « voleuse », est condamnée à

la prison à perpétuité. Son mari est condamné aux galères. Après quelques années, finalement acquitté, le cardinal de Rohan pourra retrouver son siège d'évêque de Strasbourg, les affaires et les revenus qui en découlent.



Étape 8 / DE SAVERNE À NIERDERBRONN-LES-BAINS / 50 km

Changement de décor : c'en est fini du plat pays. Dans un cadre bucolique plus vallonné, sur de petites routes, sur d'anciennes voies de chemin de fer réaménagées en voies vertes, en forêt ou en compagnie de quelques vaches, votre balade du jour ne manquera pas de charme. Au terme de l'étape, dans une ville aux eaux thermales réputées depuis l'Antiquité, les plus joueurs trouveront occupation à leur goût. Nierderbronn-les-Bains est en effet doté d'un casino bien connu en Alsace.

Sur la route de Zutzendorf.



UNE VILLE, DEUX SOURCES !



En plein cœur de Niederbronn.

La source romaine, très minéralisée, jaillit en plein cœur de Niederbronn-les-Bains devant

le casino Barrière. Elle était déjà exploitée par les Romains, grands amateurs de piscines qui pouvaient

même être chauffées. On en découvre sans cesse de nouveaux vestiges marqués de pièces de monnaie offertes aux divinités. Cette tradition des pièces jetées dans les fontaines perdue à l'identique à Rome de nos jours ! Thérapeutique mais « imbuvable », l'eau minéralisée à 4,5 g/l est parfaite pour la balnéothérapie des rhumatismes, en cure médicale prescrite ou pour le simple bien-être. Elle sort de terre à température constante de 18,1 °C.

Jusqu'en 2004 à la lisière de la forêt émergeait au nord de la ville la source Lichteneck connue sous le nom de « source celtique ». Désormais captée à proximité de l'usine, c'est une eau minérale embouteillée sur

place. Assez froide, moins de 10 °C, c'est l'eau la moins minéralisée de France avec seulement 0,03 g/l. Elle est présente sur toutes les bonnes tables d'Alsace sous l'appellation « Celtic » qui a obtenu le label du parc naturel régional des Vosges du Nord, réserve mondiale de biosphère (MAB), une garantie de pureté.



Née en 2012, la Niederbronnaise, cette manifestation culturelle et sportive inscrit le vélo dans son parcours. Elle accueille les participants chaque année lors d'un week-end, début juillet. Pourquoi pas vous ?

Escapade 5 / DE NIEDERBRONN AU CHÂTEAU DE LICHTENBERG / A/R 38 km

Plus petit, plus vieux, plus vrai, le château de Lichtenberg est le plus au nord de l'ensemble des châteaux vosgiens de La Petite-Pierre.

Sur le parcours, en plein cœur des forêts du parc naturel régional, on croise les fameuses carrières de grès rose si typique des constructions alsaciennes, châteaux, églises, villages, dont seuls les rayons du soleil savent révéler la luminosité. Escapade pour cycliste confirmé, non chargés, ou équipés de vélo électrique (location possible dans les offices de tourisme), la balade vers le château alterne jolies descentes et sévères montées.

Château de Lichtenberg sur les contreforts vosgiens.



Pas de cartographie spécifique pour cette escapade culturelle et sportive réservée aux cyclistes confirmés, courageux ou dotés de VAE. Mais un itinéraire simple qui emprunte la D 28 en Piémont des Vosges jusqu'à Rothbach, puis la D 198 qui s'engouffre au nord dans la vallée du même nom. Ce n'est pas le trajet le plus court, mais c'est le plus facile malgré quelques vallons intermédiaires et les 2,5 derniers kilomètres plus grimpants.

- La départementale 28, avec des hauts et des bas, conduit à Oberbronn et sa grande rue pavée, à Zinswiller et sa mairie fleurie, à Offwiller qui dégage une vue superbe sur le Piémont vosgien.
- À partir de Rothbach, le fléchage « Château de Lichtenberg » est omniprésent. Le château, qui se mérite, est à 570 m d'altitude.
- Après Reipertswiller, dans la forêt domaniale d'Ingwiller, la pente devient désormais significative. Suivre la D 157 puis la D 257. Atteindre le village de Lichtenberg et terminer l'ascension à pied est la meilleure solution.

LES CHÂTEAUX EN ALSACE

Ils dominent la longue plaine d'Alsace, tels des vigies : vous ne pouvez manquer de les apercevoir. Alignés sur les Vosges, totalement en ruines ou bravement restaurés, les châteaux veillent sur votre itinéraire. Outils de domination, reflet de la puissance seigneuriale ou lieu de refuge pour les

populations soumises aux invasions, les châteaux bâtis en pierre à partir du x^e siècle n'ont cessé de se renforcer. D'abord simple tour, puis mur d'enceinte, puis doubles fortifications, avec fossés et pont-levis, ils sont encore nombreux à attendre leur restauration.

Val de Villé, ruines des châteaux d'Ortenbourg et de Ramstein.

